




REFERENCIAS:




ESTABILIZADO GRANULAR A EJECUTAR




CORDÓN CUNETA A EJECUTAR



RECTIFICACIÓN DE CUNETAS A CIELO ABIERTO



SENTIDO DE ESCURRIMIENTO



PAVIMENTO DE HORMIGÓN H-30 DE 15 CM DE ESPESOR

NOTAS:

1)

SOBRE CALLE PASO, DESDE LA DIVISORIA DE AGUAS (A MITAD DE CUADRA ENTRE MISIONES Y CÓRDOBA) HASTA CALLE SANTIAGO DEL ESTERO, LA CALZADA Y DESAGÜES SE EJECUTARÁN A NIVEL DEFINITIVO.



2)

SOBRE CALLE PASO, DESDE LA DIVISORIA DE AGUAS (A MITAD DE CUADRA ENTRE MISIONES Y CÓRDOBA) Y HASTA CALLE NEUQUÉN, SE EJECUTARÁ UNA MEJORA SOBRE EL CAMINO EXISTENTE Y UN PERFILADO PARA EL MANTENIMIENTO DE LA CUNETA A CIELO ABIERTO EXISTENTE, DADO QUE LOS DESAGÜES DEFINITIVOS FORMARÁN PARTE DE OTRA ETAPA DE LA OBRA.

OBRA: 52 VIVIENDAS VC 2D, VCD 2D Y DU 7M

UBICACIÓN: VENADO TUERTO, DPTO. GRAL LÓPEZ

PLANO: RED VIAL DE CONJUNTO

DIBUJANTE ING. ALVAREZ	PROYECTO ING. ALVAREZ	SUBDIRECCIÓN GENERAL DE ESTUDIOS Y PROYECTOS ARQ. SAUS	DIRECCIÓN GENERAL DE PLANIF. Y EJEC. ARQ. OSCAR SIMÓN	FECHA OCTUBRE 24
 PROVINCIA			ESCALA 1:500	
			PLANO RV-01	
 DIRECCIÓN Provincial de Vivienda y Urbanismo 50 años construyendo hogares, concretando sueños.			DIRECCIÓN PROVINCIAL DE VIVIENDA Y URBANISMO	